

# REPORTE NACIONAL DE EMERGENCIAS



mes:

01 Enero al 30 de Junio de 2022



MINISTERIO DEL INTERIOR



INSTITUCIÓN ADMINISTRATIVA ESPECIAL  
DNBC  
DIRECCIÓN NACIONAL  
BOMBEROS  
COLOMBIA



@DNBomberosCol

# INFORME EMERGENCIAS MES ENERO – JUNIO / 2022

EVENTO	CANTIDAD
ATENCIÓN PREHOSPITALARIA	16.510
ACCIDENTE DE TRÁNSITO	15.419
TRASLADO DE PACIENTE	9.189
OTROS	5.874
INSPECCIONES DE SEGURIDAD - RECORRIDOS Y VERIFICACIÓN (EDIFICACIONES, ESTABLECIMIENTOS COMERCIALES, ÁREAS)	5.637
CONTROL Y RECOLECCIÓN (ABEJAS, AVISPAS, OTROS)	5.140
RESCATE ANIMAL	4.009
SERVICIOS ESPECIALES A LA COMUNIDAD	3.764
QUEMAS PROHIBIDAS	3.698
CAÍDA DE ÁRBOL	3.614
INCENDIO FORESTAL	3.297
DESABASTECIMIENTO DE AGUA	2.745
FUGA DE GAS	1.951
ACTIVIDADES DE PREVENCIÓN: MONITOREO DE FUENTES HÍDRICAS, SIMULACROS	1.893
INCENDIO ESTRUCTURAL	1.851
CAPACITACIÓN	1.840
EVENTOS MASIVOS	1.452
INUNDACIÓN	1.404
FALLA ELÉCTRICA	1.388
APOYO OPERATIVO	1.360
FALSA ALARMA	1.052
INCENDIO VEHICULAR	987
DESPLAZAMIENTO SIN INTERVENCIÓN	768
DERRAME DE HIDROCARBURO	638
REMOCIÓN EN MASA	626
BÚSQUEDA Y RESCATE DE PERSONA	526
BÚSQUEDA Y RECUPERACIÓN DE CUERPO	370
ACTIVIDADES DE PREVENCIÓN - COVID 19 (Lavado y Desinfección de espacio públicos, Perifoneo, Campañas de promoción de cuidado y autocuidado, capacitación relacionadas con el COVID 19, etc)	279

EMERGENCIAS ATENDIDAS Y REGISTRADAS EN RUE POR BOMBEROS VOLUNTARIOS, OFICIALES Y AERONAUTICOS DE COLOMBIA

COLAPSO	250
VENDAVAL	247
RESCATE CASOS SUICIDA	173
MATERIALES PELIGROSOS	160
APOYO OPERATIVO - COVID 19 (Distribución de Agua Potable, Control de Tráfico, Adecuación de Espacios Temporales para tratamiento COVID 19, etc)	154
DESBORDAMIENTO	147
INCENDIO DE INTERFAZ	143
CRECIENTE SÚBITA	138
ENTREGA DE AYUDAS HUMANITARIAS	124
AVENIDA TORRENCIAL	84
EXPLOSIÓN	62
ATENCIÓN PREHOSPITALARIA - COVID 19 (Control de Sintomatología, Monitorio Casos Sospechosos)	45
TRASLADO DE PACIENTE - COVID 19	44
ACCIDENTE MINERO	43
SEQÜÍA	30
TORMENTA ELÉCTRICA	25
INVESTIGACIÓN DE INCENDIOS	21
ACCIDENTE FLUVIAL	18
INCENDIOS RELLENOS SANITARIOS	17
SISMO	17
ACCIDENTE AÉREO	10
GRANIZADA	6
DISPOSICIÓN DE CADÁVERES – COVID 19	2
ACCIDENTE MARÍTIMO	2
<b>Total general</b>	<b>99.243</b>

TOTAL EVENTOS

99.243



MINISTERIO DEL INTERIOR



LABOR COMUNITARIO ESPECIAL  
DNBC  
DIRECCIÓN NACIONAL  
BOMBEROS  
COLOMBIA



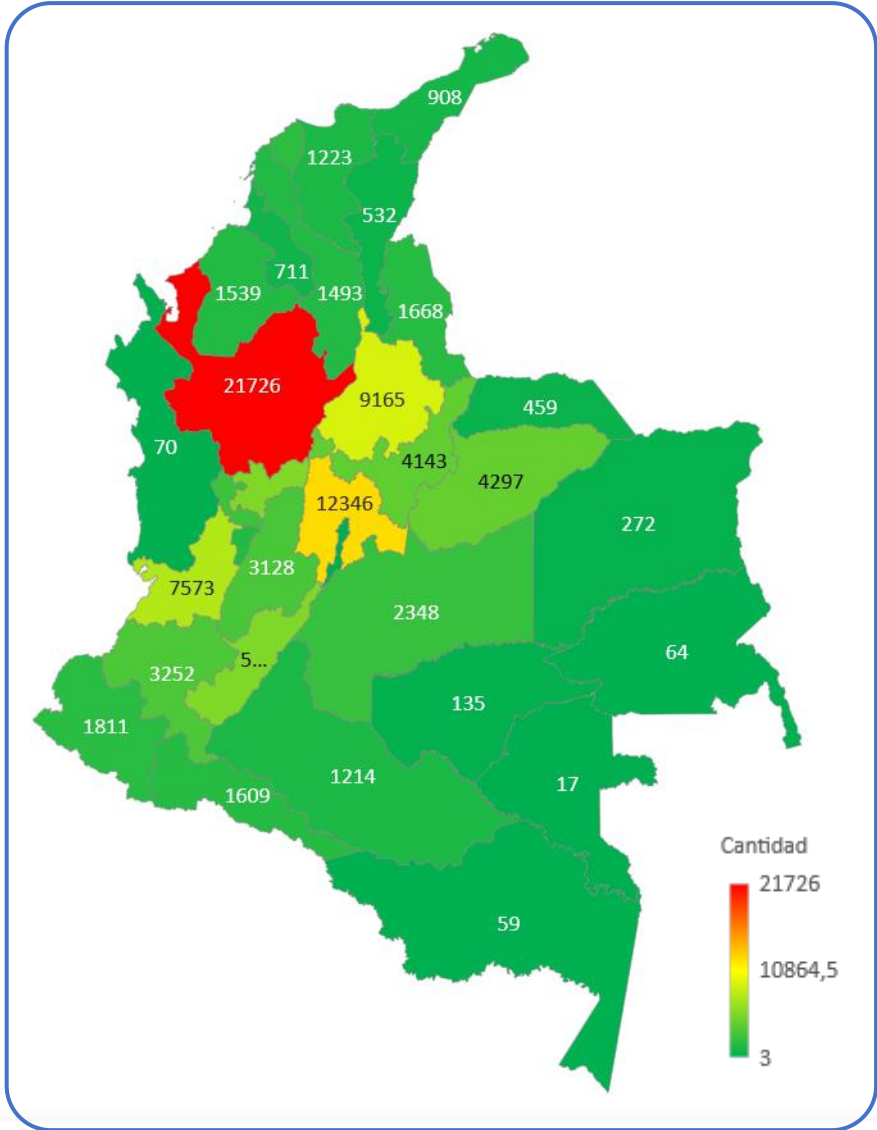
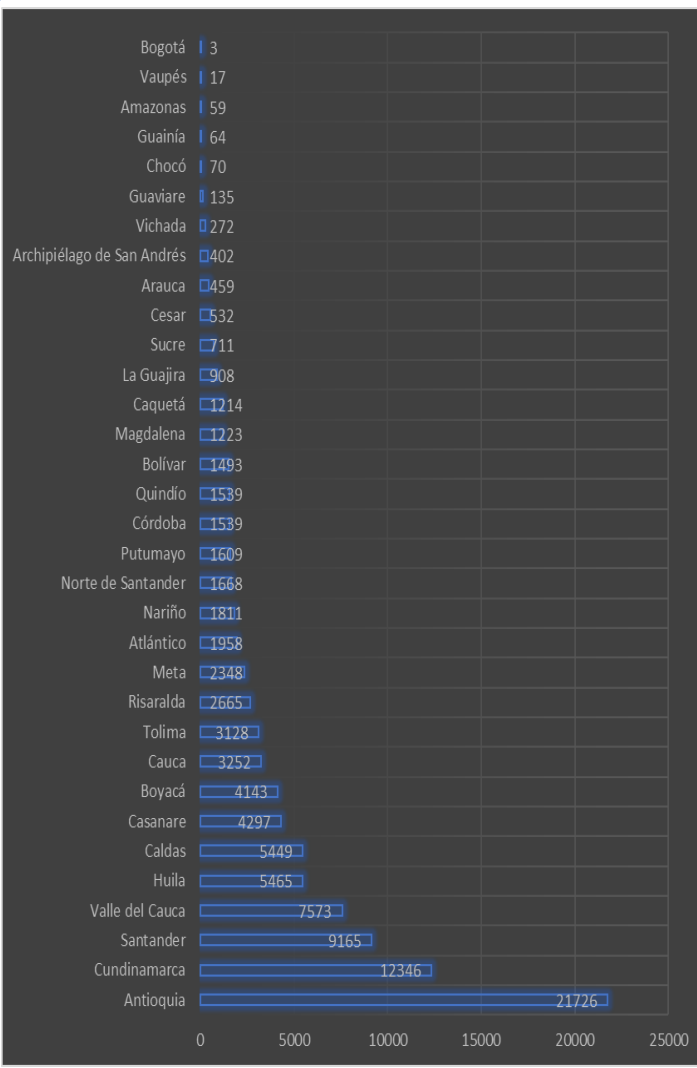
@DNBomberosCol

REPORTE DE AFECTACIONES	TOTAL
PERSONAS FALLECIDAS	1425
PERSONAS HERIDAS	20234
PERSONAS DESAPARECIDAS	162
PERSONAS AFECTADAS	151843
FAMILIAS AFECTADAS	45420
VIVIENDAS DESTRUIDAS	899
VIVIENDAS AVERIADAS	12988

AFECTACION EN BIENES Y SERVICIOS	TOTAL
VIAS	2352
PUENTES VEHICULARES	219
PUENTES PEATONALES	146

AFECTACION	TOTAL
DEPARTAMENTO	32
MUNICIPIO	715

ATENCION A LAS EMERGENCIAS	TOTAL
# UNIDADES BOMBERILES MOVILIZADAS	320706
# DE MAQUINAS MOVILIZADAS	112326

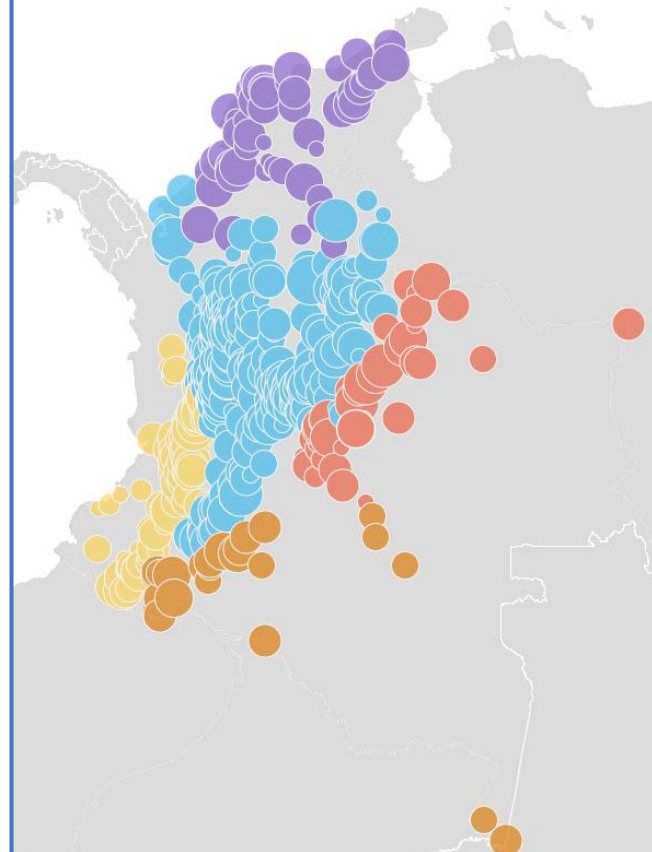


# INFORME EMERGENCIAS MES ENERO – JUNIO POR REGIONES

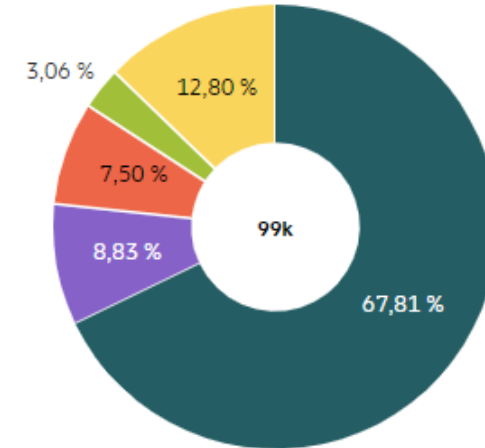
## Emergencias por regiones

AMAZONÍA 3.034	AMAZONAS	
	CAQUETA	
	GUAVIARE	
	PUETUMAYO	
	VAUPÉS	
ANDINA 67.297	ANTIOQUIA	
	BOGOTÁ D.C.	
	BOYACÁ	
	CALDAS	
	CUNDINAMARCA	
	HUILA	
	NORTE DE SANTANDER	
	QUINDÍO	
	RISARALDA	
	SANTANDER	
	TOLIMA	
	CARIBE 8.766	ATLÁNTICO
		BOLÍVAR
		CESAR
CÓRDOBA		
LA GUAJIRA		
MADALENA		
SAN ANDRES Y PROVIDENCIA		
SUCRE		
ORINOQUÍA 7.440	ARAUCA	
	CASANARE	
	GUAINIA	
	META	
	VICHADA	
	CAUCA	
	CHOCÓ	
	NARIÑO	
	VALLE DEL CAUCA	

## Mapa emergencias por regiones



## Grafica emergencias por regiones



Region	Total
AMAZONÍA	3.034
ANDINA	67.297
CARIBE	8.766
ORINOQUÍA	7.440
PACÍFICA	12.706

DATOS REGISTRADOS EN RUE



\*

DEPARTAMENTO	2019	2020	2021	2022	Total general
AMAZONAS	171	150	157	59	537
ANTIOQUIA	16.055	36.805	38.733	21.726	113.319
ARAUCA	353	758	1.062	459	2.632
ATLÁNTICO	2.545	4.891	3.821	1.960	13.217
BOGOTÁ D.C	406	1.397	424	3	2.230
BOLÍVAR	524	913	1.131	1.493	4.061
BOYACÁ	4.093	7.323	8.060	4.143	23.619
CALDAS	5.790	9.455	12.577	5.449	33.271
CAQUETÁ	1.069	1.192	1.737	1.212	5.210
CASANARE	831	6.830	7.547	4.297	19.505
CAUCA	7.407	6.791	6.999	3.252	24.449
CESAR	305	1.173	1.343	532	3.353
CHOCÓ	23	105	161	71	360
CÓRDOBA	997	1.918	2.668	1.537	7.120
CUNDINAMARCA	3.213	15.056	23.426	12.351	54.046
GUAINIÁ		343	70	64	477
GUAVIARE	15	61	81	135	292
HUILA	2.090	9.079	10.593	5.461	27.223
LA GUAJIRA	398	1.543	1.582	908	4.431
MAGDALENA	784	2.977	2.583	1.223	7.567
META	942	3.203	3.924	2.348	10.417
NARIÑO	1.179	3.825	3.595	1.811	10.410
NORTE DE SANTANDER	3.498	3.842	3.041	1.672	12.053
PUTUMAYO	648	1.955	2.151	1.609	6.363
QUINDÍO	2.033	3.002	3.443	1.539	10.017
RISARALDA	3.325	5.154	5.591	2.663	16.733
SAN ANDRÉS Y PROVIDENC	1	114	810	402	1.327
SANTANDER	2.598	10.966	25.663	9.165	48.392
SUCRE	1.777	2.664	2.032	711	7.184
TOLIMA	2.373	4.564	5.115	3.128	15.180
VALLE DEL CAUCA	10.764	14.428	15.904	7.571	48.667
VAUPÉS	1	8	16	17	42
VICHADA		113	106	272	491
<b>Total general</b>	<b>76.208</b>	<b>162.598</b>	<b>196.146</b>	<b>99.243</b>	<b>534.195</b>

