

Bogotá D.C., noviembre 7 de 2023.

**COORDINACIÓN OPERATIVA BOLETÍN
ALERTA TEMPRANA PREVENTIVA**

No. 021.

PARA: DELEGADOS, COORDINADORES Y CUERPOS DE BOMBEROS VOLUNTARIOS, OFICIALES Y AERONÁUTICOS DE COLOMBIA.

DE: CAPITÁN ARBEY HERNÁN TRUJILLO MÉNDEZ
DIRECTOR GENERAL DE BOMBEROS.

ASUNTO: BOLETÍN ALERTA TEMPRANA PREVENTIVA, PARA LA ACTIVACIÓN DE LOS PLANES DE EMERGENCIA Y CONTINGENCIA DE LOS BOMBEROS DE COLOMBIA, PARA EL CONOCIMIENTO, REDUCCIÓN Y ATENCIÓN DE LOS RIESGOS QUE SE PUEDAN PRESENTAR POR EVENTOS NATURALES RELACIONADOS A LA SEGUNDA TEMPORADA DE LLUVIAS EN EL TERRITORIO NACIONAL.

Como parte de la misionalidad establecida en la ley 1575 de 2012, la **Dirección Nacional de Bomberos Colombia**, desde la Subdirección de Estrategia y de Coordinación Bomberil, emana el presente boletín, con base a los pronósticos y estudios establecidos por parte del **Instituto de Hidrología Meteorología y Estudios Ambientales - IDEAM**, en la cual se solicita a los delegados, coordinadores y comandantes de los cuerpos de Bomberos en el marco de sus competencias, realicen la debida articulación con:

- Entidades técnicas del Sistema Nacional para la Gestión del Riesgo y Desastres
- Consejos departamentales de Gestión del Riesgo (CDGRD).
- Consejos municipales (CMGRD).
- Entidades operativas.

Teniendo en cuenta lo anterior se insta a las diferentes **delegaciones y coordinaciones departamentales de Bomberos, comandantes y unidades bomberiles**, a realizar labores de prevención y monitoreo dentro de sus jurisdicciones.

- Amenaza alta de ocurrencia de deslizamientos de tierra en áreas inestables y de ladera.
- Aumento o disminución significativa en los niveles de los ríos
- Alerta por amenaza de ocurrencia de incendios forestales.
- Alertas meteomarinas en el país.

Con ello dentro del plan de respuesta, establecer los diferentes procedimientos y protocolos señalados en la estrategia nacional de respuesta a emergencias ENRE.

Para ampliación de la siguiente información técnica de pronósticos y alertas, por favor ingresar a la página del IDEAM, pronósticos, en el siguiente enlace:

INFORME TÉCNICO DIARIO No. 311

http://www.pronosticosyalertas.gov.co/documents/78690/126416700/311_IDA_NOVIEMBRE_07_2023.pdf/4c296553-1ada-455f-8358-0f0c76c26009?version=1.0

ANÁLISIS METEOROLÓGICO.

En horas de la mañana, se han presentado lluvias dispersas en el centro y occidente de la región de la Orinoquía, centro y nororiente de la región Andina y nororiente de la región Amazónica; en las demás regiones del país ha predominado el tiempo seco con nubosidad variada. Las lluvias más significativas han sido de categoría ligera a moderada, de carácter disperso, en sectores del occidente y centro de Cundinamarca, norte de Tolima, oriente de Caldas, suroriente de Antioquia, centro y sur de Santander, norte de Boyacá, norte de Norte de Santander y Vaupés.

En el Archipiélago de San Andrés y Providencia se ha presentado escasa nubosidad y tiempo mayormente seco

PRONÓSTICO PRÓXIMAS 24 HORAS.

Para la tarde y noche de hoy se prevé nubosidad variada y condiciones de tiempo mayormente secas en gran parte de las regiones Caribe, Orinoquía y Amazonía, En la región Andina se prevén lluvias en sectores puntuales del nororiente y noroccidente y en la región Pacífica, en diversos sectores del centro y sur. Las precipitaciones más intensas se estiman de categoría moderada a localmente fuerte en sectores del sur de La Guajira, nororiente de Magdalena, occidente y sur de Norte de Santander, nororiente de Santander, oriente de Boyacá, occidente de Arauca y Casanare, occidente de Antioquia, caldas Risaralda, Quindío, suroriente de Chocó, centro de Cundinamarca, sur de Meta, norte de Guaviare, noroccidente de Caquetá y centro y sur de Cauca y Nariño.

En el Archipiélago de San Andrés y Providencia se prevé tiempo seco con cielo parcialmente nublado.

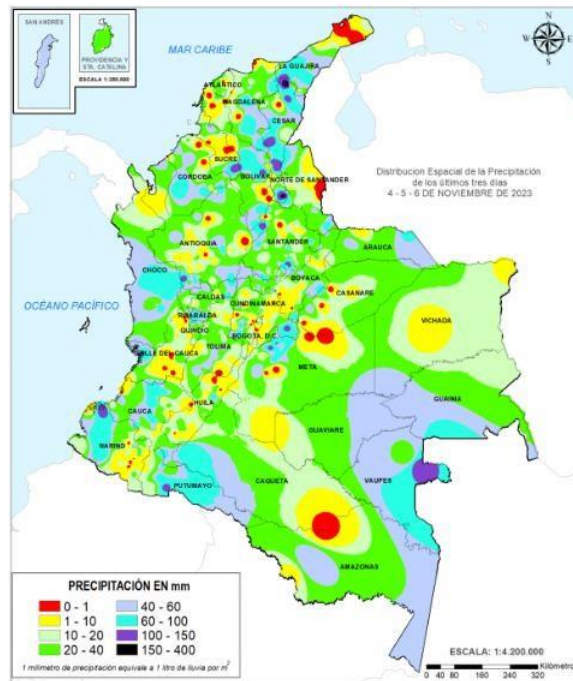
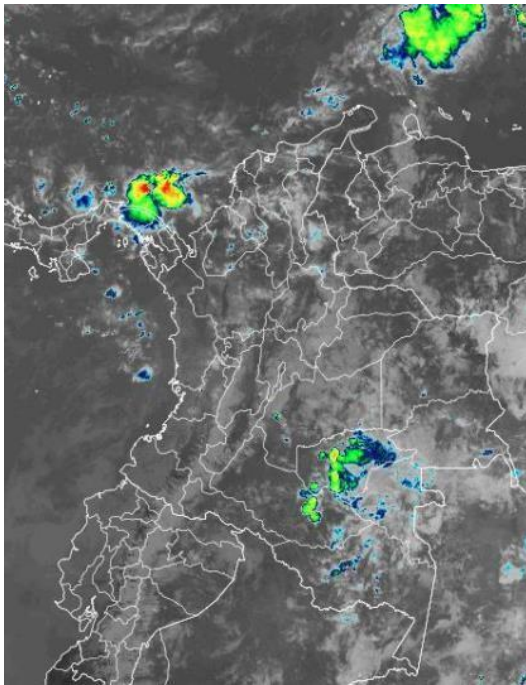


Imagen GOES East Canal Infrarrojo
Mapa de precipitación últimas 72 horas
desde las 07:00 HLC del sábado 4 hasta las 07:00 HLC del martes 7 de noviembre de 2023

ALERTA ROJA.

- Por crecientes súbitas y/o niveles altos en las zonas hidrográficas de Caribe – Guajira; Catatumbo; Patía; Medio Magdalena; Sogamoso; Cauca; Nechí; Bajo Magdalena – Cauca – San Jorge; Bajo Magdalena y Meta.
- Por alta probabilidad de deslizamientos de tierra en zonas inestables localizadas en los departamentos de Antioquia, Arauca, Bolívar, Boyacá, Caldas, Caquetá, Casanare, Cauca, Cesar, Chocó, Cundinamarca, Córdoba, Huila, La Guajira, Magdalena, Meta, Nariño, Norte de Santander, Putumayo, Quindío, Risaralda, Santander, Tolima y Valle del Cauca.

ALERTA NARANJA.

- Por niveles altos y/o crecientes súbitas en ríos ubicados en las regiones Caribe, Andina, Pacífica y oeste de la Orinoquia y Amazonia.
- Por moderada probabilidad de deslizamientos de tierra en áreas de alta pendiente localizadas en las regiones Caribe, Andina, Pacífica y oeste de la Orinoquia y Amazonia.

ALERTA AMARILLA.

- Por baja probabilidad de lluvias de moderadas a fuertes, en algunos casos con posibilidad de tormentas eléctricas y rachas de viento en el mar caribe occidental, zonas costeras de los departamentos de Sucre, Córdoba, Antioquia, y Choco.

A las embarcaciones de poco calado, consultar con las Capitanías de puerto antes de zarpar en zonas de inminente tempestad. A los bañistas y habitantes costeros, estar atentos a la evolución de las condiciones meteorológicas y a los avisos de las autoridades locales.

- Por baja probabilidad de lluvias de moderadas a fuertes, en algunos casos con posibilidad de tormentas eléctricas y rachas de viento en el océano pacifico norte, central y sur, zonas costeras de los departamentos de Choco, Valle del Cauca, Cauca y Nariño.

A las embarcaciones de poco calado, consultar con las Capitanías de puerto antes de zarpar en zonas de inminente tempestad. A los bañistas y habitantes costeros, estar atentos a la evolución de las condiciones meteorológicas y a los avisos de las autoridades locales.

Fuente IDEAM

La Dirección Nacional de Bomberos Colombia, recomienda la activación de los planes de emergencia y contingencia, para estar atentos a cualquier incidente relacionado con estos fenómenos, de igual manera se recalca que se cuenta con los siguientes medios para el reporte de emergencias y/o novedades manejadas por bomberos Voluntarios, Oficiales y Aeronáuticos, que se presenten en el territorio nacional.

Central de Información y Telecomunicaciones - CITEL


Correo electrónico: **citel@dnbc.gov.co**
Teléfono fijo: **5557926 Ext. 213**
Celular y WhatsApp: **3223472150 – 3228662944**

Las solicitudes de apoyo para la atención de emergencias que sobrepasen la capacidad de respuesta local, departamental y regional, se realizan a través de la Sala Situacional, a través de los siguientes medios:

Sala Situacional

Correo electrónico: **salasisituacional@dnbc.gov.co**
Celular: **3202407163**
WhatsApp: **3223472146**

Cordialmente,



Firmado Digitalmente
Capitán en Jefe Arbey Hernán Trujillo Méndez
Director General
Dirección Nacional de Bomberos Colombia
Ministerio del Interior

Elaboró: Bombero Marcela Rubiano
Revisó: Juan Carlos Puerto Prieto
Aprobó: Capitán en Jefe Arbey Hernán Trujillo Méndez