

Bogotá D.C., 26 de abril de 2024.

COORDINACIÓN OPERATIVA
BOLETÍN ALERTA TEMPRANA PREVENTIVA
No. 002.

- PARA:** DELEGADOS, COORDINADORES Y CUERPOS DE BOMBEROS VOLUNTARIOS, OFICIALES Y AERONÁUTICOS DE COLOMBIA.
- DE:** CAPITÁN EN JEFE LOURDES DEL SOCORRO PEÑA DEL VALLE
DIRECTORA GENERAL DE BOMBEROS.
- ASUNTO:** BOLETÍN ALERTA TEMPRANA PREVENTIVA, PARA LA ACTIVACIÓN DE LOS PLANES DE EMERGENCIA Y CONTINGENCIA DE LOS BOMBEROS DE COLOMBIA, PARA EL CONOCIMIENTO, REDUCCIÓN Y ATENCIÓN DE LOS RIESGOS QUE SE PUEDAN PRESENTAR POR EVENTOS NATURALES RELACIONADOS A LA PRIMERA TEMPORADA DE LLUVIAS CON INFLUENCIA DEL FENÓMENO DEL NIÑO EN EL TERRITORIO NACIONAL Y COMUNICADO ESPECIAL No. 042 SOBRE EL PRONÓSTICO DEL TIEMPO PARA EL FIN DE SEMANA DEL 26 AL 28 DE ABRIL DE 2024.

Como parte de la misionalidad establecida en la ley 1575 de 2012, la **Dirección Nacional de Bomberos Colombia**, desde la Subdirección de Estrategia y Coordinación Bomberil, emana el presente boletín, con base a los pronósticos y estudios establecidos por parte del **Instituto de Hidrología Meteorología y Estudios Ambientales - IDEAM**, en la cual se solicita a los delegados, coordinadores y comandantes de los cuerpos de Bomberos en el marco de sus competencias, realicen la debida articulación con:

- Entidades técnicas del Sistema Nacional para la Gestión del Riesgo de Desastres.
- Consejos Departamentales para la Gestión del Riesgo de Desastres (CDGRD).
- Consejos Municipales para la Gestión del Riesgo de Desastres (CMGRD).
- Entidades operativas.

Teniendo en cuenta lo anterior se insta a las diferentes **delegaciones y coordinaciones departamentales de Bomberos, comandantes y unidades bomberiles**, a realizar labores de prevención y monitoreo dentro de sus jurisdicciones, sobre:

- Amenaza alta de ocurrencia de deslizamientos de tierra en áreas inestables y de ladera.
- Aumento o disminución significativa en los niveles de los ríos.
- Alerta por amenaza de ocurrencia de incendios forestales.
- Alertas meteomarinadas en el país.
- Alertas Comunicado Especial No. 042 sobre el pronóstico del tiempo para el fin de semana del 26 al 28 de abril de 2024

Con ello dentro del plan de respuesta, establecer los diferentes procedimientos y protocolos señalados en la estrategia nacional de respuesta a emergencias ENRE. Para ampliación de la siguiente información técnica de pronósticos y alertas, por favor ingresar a la página del IDEAM, pronósticos, en el siguiente enlace:

INFORME TÉCNICO DIARIO No. 117

http://www.pronosticosyalertas.gov.co/documents/78690/126714246/117_IDA_ABRIL_26_2024.pdf/bc2fbabc-8935-4b57-b7dc-badccd80f667?version=1.0

ANÁLISIS METEOROLÓGICO.

En horas de la mañana se han registrado condiciones cubiertas en la mayor parte del país, acompañadas de lluvias y actividad eléctrica en gran parte de la región Caribe; las lluvias más destacadas se registraron en zonas de Córdoba, sur de Sucre, centro de Bolívar, y norte del Magdalena. Lluvias ligeras y de carácter disperso, en sectores de las regiones Andina, Orinoquía y Amazonia, especialmente en los departamentos de Antioquia, Caldas, Risaralda, Casanare, Meta, Guaviare y Vaupés.

En el archipiélago de San Andrés y Providencia se ha registrado tiempo seco con cielo entre despejado y ligeramente nublado.

PRONÓSTICO DE PRECIPITACIÓN PARA LAS PRÓXIMAS 24 HORAS.

En el país se pronostican condiciones cubiertas con probabilidad de lluvias en diferentes sectores de las regiones Caribe, norte de la Andina, norte de la Pacífico y centro – occidente de la Orinoquía. Las lluvias más significativas, incluso con posibilidad de actividad eléctrica, se prevén en zonas de Córdoba, sur de Chocó, Antioquia, sur de Santander, Caldas, Risaralda, Quindío, Casanare, Meta, Cundinamarca, Boyacá y Guainía. Lluvias menos intensas, de carácter disperso, se esperan en sectores de Amazonas, oriente de Caquetá, Guaviare, Vaupés, Vichada, Norte de Santander, norte del Magdalena y Arauca. Para zonas del sur de la región Pacífica, valle del río Magdalena y sur de La Guajira son probables condiciones parcial al ligeramente cubiertas con probables lloviznas y tendencia al tiempo seco al final de la jornada.

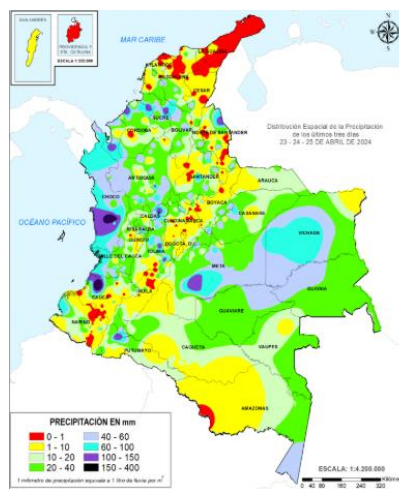



Imagen GOES East Canal Infrarrojo - Mapa de precipitación últimas 72 horas desde las 07:00 HLC del martes 23 hasta las 07:00 HLC del viernes, 26 de abril de 2024.

A nivel nacional se observó un aumento con respecto a la jornada anterior cercano al 23 %, las precipitaciones de mayor consideración fueron reportadas en las regiones Caribe, Pacífica y Orinoquia. El mayor registro en 24 horas se presentó en el municipio de **Magangué (Bolívar) con 135.0 mm.**

ALERTA ROJA.

- Por alta posibilidad de crecientes súbitas y/o inundaciones en las zonas hidrográficas del Atrato-Darién, Litoral Caribe, Baudó-Directos al Pacífico, San Juan, Alto y Medio Magdalena y Cauca.
- Por alta probabilidad de deslizamientos de tierra en zonas inestables o de ladera localizadas en Chocó, Antioquia, Tolima, Cauca, Caldas, Nariño, Bolívar, Sucre, Casanare, Arauca, Boyacá, Santander, Valle del Cauca, Cundinamarca, Putumayo, Córdoba, Magdalena, Norte de Santander y Risaralda.

ALERTA NARANJA.

- Por moderada posibilidad de crecientes súbitas y/o inundaciones en las regiones Caribe, Andina y Pacífica.
- Por moderada probabilidad de deslizamientos de tierra en áreas de las regiones Caribe, Andina, Pacífica y oeste de la Orinoquia y Amazonia.
- Por moderada posibilidad de incendios de la cobertura vegetal en áreas de bosques, cultivos y pastos ubicados en Magdalena y Boyacá.
- Por tiempo lluvioso con posibilidad de tormentas eléctricas y rachas de viento en el suroeste del mar Caribe y en el norte del océano Pacífico nacional.

ALERTA AMARILLA.

- Por probabilidad de lluvias moderadas a fuertes, en algunos casos con posibilidad de tormentas eléctricas y rachas de viento en el mar caribe occidental y océano pacífico central y sur.
- Por encontrarse en el mar caribe central, valores de viento y oleaje por encima de lo normal para la época, velocidad del viento máxima probable de 10 a 15 nudos, dirección predominante del viento del noreste y altura significativa de la ola entre 1.0 metros a 2.0 metros; a los bañistas y habitantes costeros se recomienda estar atentos a la evolución del fenómeno y a las indicaciones de las autoridades locales. A las embarcaciones de poco calado se sugiere consultar con las capitanías de puerto antes de zarpar.

COMUNICADO ESPECIAL No. 042 PRONÓSTICO DEL TIEMPO PARA EL FIN DE SEMANA DEL 26 AL 28 DE ABRIL DE 2024

<http://www.pronosticosyalertas.gov.co/documents/78690/126714862/Comunicado+Especial+N o.+042+-+Pron%C3%B3stico+para+los+dias+26+al+28+de+abril+2024.pdf/ecee3133-8a6d-468f-94dd-977f56e0c0c4?version=1.0>

ANÁLISIS METEOROLÓGICO.

- El fin de semana se caracterizará por presentar abundante nubosidad y lluvias en sectores de las regiones Caribe, Pacífica y Andina, inclusive no se descarta actividad eléctrica. Para las regiones Orinoquia y Amazonia se pronostica un descenso en las precipitaciones para el sábado y luego puede fortalecerse el domingo, principalmente a lo largo de los piedemontes llanero y amazónico.
- En Bogotá, se prevé cielo mayormente nublado con lluvias entre ligeras a moderadas, las de mayor intensidad se advierten en horas de la tarde y en especial, para el día domingo.
- Las islas de San Andrés, Providencia y Santa Catalina, mantendrán mayormente nublado con posibilidad de lluvias ocasionales ciertas áreas.

Para el **sábado 27 de abril** se mantendrán las condiciones mayormente nubladas con precipitaciones de variada intensidad en el norte y occidente del país, especialmente en la región del Pacífico y su zona marítima

Para el **domingo 28 de abril**, se prevén condiciones húmedas con cielo más nublado para el centro y norte del país. Las lluvias, se esperan en diferentes sectores de las regiones Andina, Caribe, Orinoquia y Pacífica.

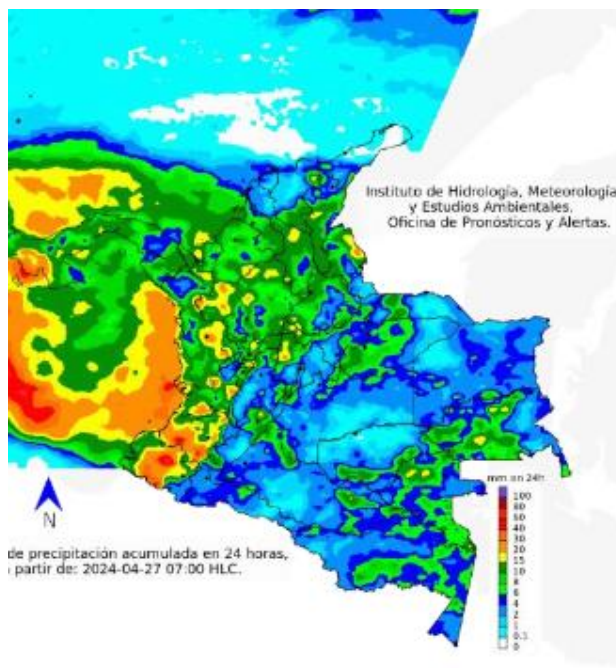


Figura 2. Pronóstico de precipitación acumulada en 24 horas, para el sábado 27 de abril de 2024. Fuente Ideam.

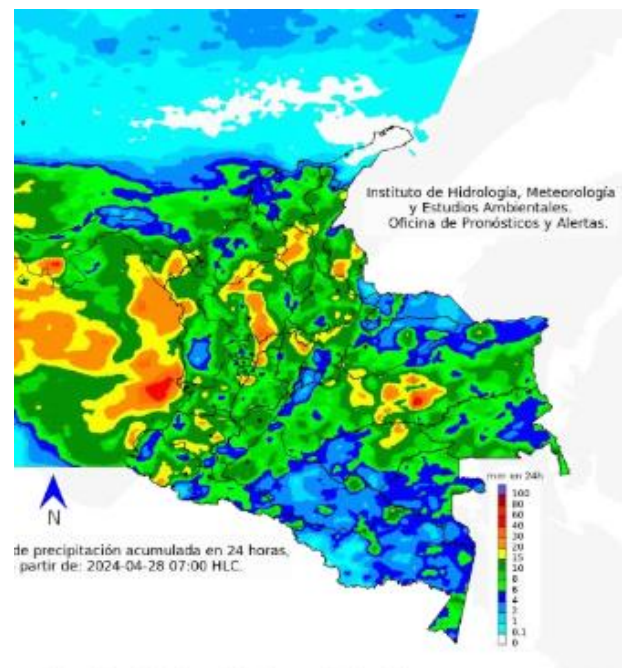


Figura 3. Pronóstico de precipitación acumulada en 24 horas, para el domingo 28 de abril de 2024. Fuente: Ideam.

Fuente IDEAM

La Dirección Nacional de Bomberos Colombia, recomienda la activación de los planes de emergencia y contingencia, para estar atentos a cualquier incidente relacionado con estos fenómenos, de igual manera se cuenta con los siguientes medios para el reporte de emergencias y/o las novedades manejadas por los cuerpos de bomberos Voluntarios, Oficiales y Aeronáuticos, que se presenten en el territorio nacional.

Central de Información y Telecomunicaciones

Correo electrónico: **citel@dnbc.gov.co**
Teléfono fijo: **5557926 Ext. 213**
Celular y WhatsApp: **3223472150 – 3228662944**

Las solicitudes de apoyo para la atención de emergencias que sobrepasen la capacidad de respuesta local, departamental y regional, se realizan a través de la Sala Situacional, a través de los siguientes medios:

Sala Situacional

Correo electrónico: **salasisituacional@dnbc.gov.co**
Celular: **3202407163**
WhatsApp: **3223472146**

Cordialmente,

– Original Firmado –

CAPITÁN EN JEFE LOURDES DEL SOCORRO PEÑA DEL VALLE **Directora General**

Dirección Nacional de Bomberos Colombia
Ministerio del Interior

Elaboró: Bombero Marcela Rubiano Garzón
Revisó: Coordinador Juan Carlos Puerto
Aprobó: Capitán Lourdes Peña