

Bogotá D.C., 10 de mayo de 2024.

COORDINACIÓN OPERATIVA
BOLETÍN ALERTA TEMPRANA PREVENTIVA
No. 006.

PARA: DELEGADOS, COORDINADORES Y CUERPOS DE BOMBEROS VOLUNTARIOS, OFICIALES Y AERONÁUTICOS DE COLOMBIA.

DE: CAPITÁN EN JEFE LOURDES DEL SOCORRO PEÑA DEL VALLE
DIRECTORA GENERAL DE BOMBEROS.

ASUNTO: BOLETÍN ALERTA TEMPRANA PREVENTIVA, PARA LA ACTIVACIÓN DE LOS PLANES DE EMERGENCIA Y CONTINGENCIA DE LOS BOMBEROS DE COLOMBIA, PARA EL CONOCIMIENTO, REDUCCIÓN Y ATENCIÓN DE LOS RIESGOS QUE SE PUEDAN PRESENTAR POR EVENTOS NATURALES RELACIONADOS A LA PRIMERA TEMPORADA DE LLUVIAS CON INFLUENCIA DEL FENÓMENO DEL NIÑO EN EL TERRITORIO NACIONAL Y COMUNICADO ESPECIAL No. 049 SOBRE EL PRONÓSTICO DEL TIEMPO PARA EL FIN DE SEMANA DEL 10 AL 13 DE MAYO DE 2024.

Como parte de la misionalidad establecida en la ley 1575 de 2012, la **Dirección Nacional de Bomberos Colombia**, desde la Subdirección de Estrategia y Coordinación Bomberil, emana el presente boletín, con base a los pronósticos y estudios establecidos por parte del **Instituto de Hidrología Meteorología y Estudios Ambientales - IDEAM**, en la cual se solicita a los delegados, coordinadores y comandantes de los cuerpos de Bomberos en el marco de sus competencias, realicen la debida articulación con:

- Entidades técnicas del Sistema Nacional para la Gestión del Riesgo de Desastres.
- Consejos Departamentales para la Gestión del Riesgo de Desastres (CDGRD).
- Consejos Municipales para la Gestión del Riesgo de Desastres (CMGRD).
- Entidades operativas.

Teniendo en cuenta lo anterior se insta a las diferentes **delegaciones y coordinaciones departamentales de Bomberos, comandantes y unidades bomberiles**, a realizar labores de prevención y monitoreo dentro de sus jurisdicciones, sobre:

- Amenaza alta de ocurrencia de deslizamientos de tierra en áreas inestables y de ladera.
- Aumento o disminución significativa en los niveles de los ríos.
- Alerta por amenaza de ocurrencia de incendios forestales.
- Alertas meteomarinas en el país.
- Alertas Comunicado Especial No. 049 sobre el pronóstico del tiempo para el fin de semana del 10 al 13 de mayo de 2024.

Con ello dentro del plan de respuesta, establecer los diferentes procedimientos y protocolos señalados en la estrategia nacional de respuesta a emergencias ENRE. Para ampliación de la siguiente información técnica de pronósticos y alertas, por favor ingresar a la página del IDEAM, pronósticos, en el siguiente enlace:

INFORME TÉCNICO DIARIO No. 131

http://www.pronosticosyalertas.gov.co/documents/78690/126786973/131_IDA_MAYO_10_2024.pdf/6c57d85c-a186-476c-8220-480d7e98f11e?version=1.0

Se ha observado un incremento ligero en los volúmenes de precipitación en todo el país en comparación con el día anterior. Las lluvias más relevantes se han presentado en algunos municipios de los departamentos de Boyacá, Caldas, Cesar, Córdoba, Cundinamarca, Guaviare, La Guajira, Magdalena, Meta, Santander, Tolima y Vichada. **El registro más alto** en un período de 24 horas se ha presentado en el municipio de **Cumaribo (Vichada)**, con un total de **152.0 milímetros de lluvia**.

ALERTA ROJA.

- Por alta probabilidad de crecientes súbitas o niveles altos en las cuencas de los ríos que comprenden las zonas hidrográficas de Cauca, Bajo Magdalena - Cauca - San Jorge, Saldaña, Alto Magdalena, Medio Magdalena, Bajo Magdalena, Cesar, Caribe - Litoral, Atrato - Darién.
- Por alta probabilidad de ocurrencia de deslizamientos de tierra en algunos municipios de los departamentos de Antioquia, Arauca, Bolívar, Boyacá, Caldas, Casanare, Cauca, Cesar, Chocó, Cundinamarca, Córdoba, Huila, La Guajira, Magdalena, Meta, Nariño, Norte De Santander, Putumayo, Quindío, Risaralda, Santander, Tolima y Valle Del Cauca.

ALERTA NARANJA.

- Por moderada probabilidad de crecientes súbitas o niveles altos en las cuencas de los ríos que comprenden las zonas hidrográficas de Cauca, Alto Magdalena, Saldaña, Arauca, Meta, Medio Magdalena, Sogamoso, Guaviare, Nechí, Bajo Magdalena, Cesar, Casanare, Catatumbo, Caribe - Litoral, Atrato - Darién, Caribe - Guajira, Pacífico - Directos, Baudó - Directos Pacifico, San Juan, Tapaje - Dagua - Directos, Caguán, Patía, Caquetá.
- Por moderada probabilidad de ocurrencia de deslizamientos de tierra en municipios de los departamentos de Antioquia, Atlántico, Bolívar, Boyacá, Caldas, Casanare, Cauca, Cesar, Chocó, Cundinamarca, Córdoba, Huila, La Guajira, Magdalena, Meta, Nariño, Norte De Santander, Putumayo, Quindío, Risaralda, Santander, Sucre, Tolima y Valle Del Cauca.

ALERTA AMARILLA.

- Por probabilidad de lluvias moderadas a fuertes, en algunos casos con posibilidad de tormentas eléctricas y rachas de viento en el mar caribe occidental y central. A los bañistas y habitantes costeros se recomienda estar atentos a la evolución del fenómeno y a las indicaciones de las autoridades locales. A las embarcaciones de poco calado se sugiere consultar con las capitanías de puerto antes de zarpar.

FR-MC-15 V2 23/05/2023

Dirección Nacional de Bomberos Colombia

Dirección: Av. Calle 26 # 69 - 76, Edificio Elemento, Torre 4 piso 15, Bogotá

Línea de atención: (1) 555 7926 Ext. 201 - 205E-mail:

atencionciudadano@dnbc.gov.co Celular: 310 241 4387

Página 2

- Por probabilidad de marea alta que puede alcanzar su máximo nivel en el intervalo de tiempo establecido hasta el 13 de mayo. Se sugiere a los habitantes costeros estar atentos a la evolución del fenómeno.

ANÁLISIS METEOROLÓGICO.

En horas de la mañana se han reportado condiciones lluviosas en áreas cercanas al litoral Caribe Colombiano, al igual que en sectores de La Guajira, sur de Boyacá, oriente y sur de Cundinamarca, Casanare, Meta, Vichada, Guaviare, Guainía, Caquetá, Putumayo, Vaupés y norte y oriente de Amazonas, en el resto del país, incluido San Andrés, Providencia y Santa Catalina ha predominado el tiempo seco con cielo entre despejado y parcialmente nublado.

PRONÓSTICO DE PRECIPITACIÓN PARA LAS PRÓXIMAS 24 HORAS.

En la región Caribe se advierte cielo entre parcial y mayormente cubierto con posibilidad de lluvias y tormentas eléctricas, en varias áreas de La Guajira, Cesar, norte de Magdalena, Atlántico, Bolívar y suroeste de Córdoba. En la región Andina posibilidad de precipitaciones, en sectores Antioquia, Norte de Santander, Santander, Boyacá y Cundinamarca, no se descarta actividad eléctrica. En áreas de Caldas, Risaralda, Quindío, occidente de Tolima y en zonas montañosa de Valle del Cauca y Cauca, se prevén lloviznas dispersas. En la mayor parte de la región Pacífica se advierte tiempo seco, excepto en sectores del norte y sur de Chocó, suroeste de Cauca y Nariño donde se advierten precipitaciones ligeras. En la Orinoquia, probables lluvias con descargas eléctricas, en zonas del occidente de Arauca, Casanare, oriente y occidente de Meta y Vichada y en la Amazonia se estiman precipitaciones particularmente en áreas de Guainía, sur de Guaviare, oriente y occidente de Caquetá, Vaupés y Amazonas. En San Andrés, Providencia y Santa Catalina se pronostica tiempo seco con cielo entre ligera y parcialmente nublado.

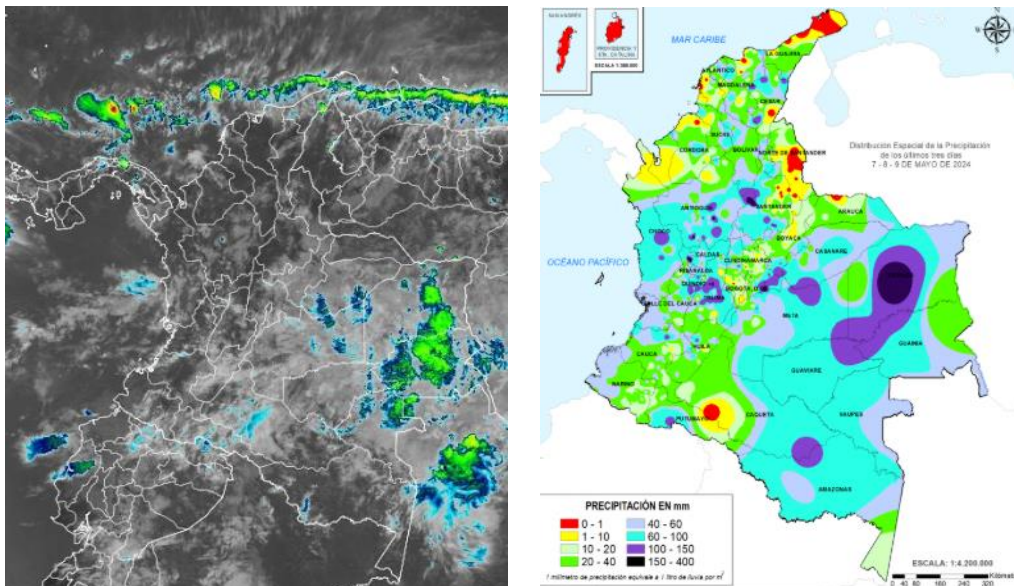


Imagen GOES East Canal Infrarrojo - Mapa de precipitación últimas 72 horas desde las 07:00 del martes 07, hasta las 07:00 HLC del viernes, 10 de mayo de 2024.

COMUNICADO ESPECIAL No. 049
PRONÓSTICO DEL TIEMPO PARA EL FIN DE SEMANA DEL 10 AL 13 DE MAYO DE 2024

<http://www.pronosticosyalertas.gov.co/documents/78690/126793552/Comunicado+Especial+No.+049+-+Pron%C3%B3stico+para+los+dias+10+al+13+de+mayo+2024.pdf/6c104582-14be-466d-b486-2ae2700f3f2a?version=1.0>

ANÁLISIS METEOROLÓGICO.

- Para el puente festivo, se espera abundante nubosidad en el territorio nacional con lluvias persistentes e intensas, y una alta probabilidad de descargas eléctricas, en las regiones Andina, Caribe y Pacífica. Para la Orinoquia y Amazonia, se pronostican lluvias de menor intensidad.
- En Bogotá, se prevé para los días sábado y domingo cielos mayormente cubiertos con lluvias en horas de la tarde y noche en amplios sectores de la ciudad. El lunes festivo, se esperan menos lluvias.
- Las islas de San Andrés, Providencia y Santa Catalina, tendrán cielos entre parcial y mayormente nublados con posibilidades de lluvias ligeras y ocasionales a lo largo del fin de semana.

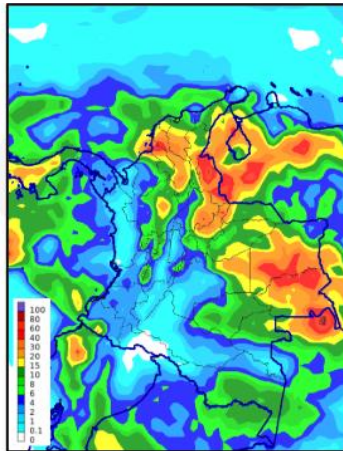


Figura 1. Pronóstico de precipitación acumulada en 24 horas, para el viernes 10 de mayo de 2024. Fuente: Ideam.

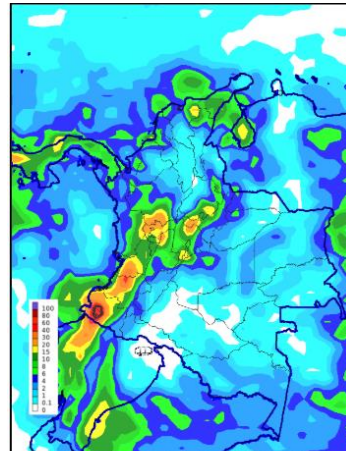


Figura 2. Pronóstico de precipitación acumulada en 24 horas, para el sábado 11 de mayo de 2024. Fuente: Ideam.

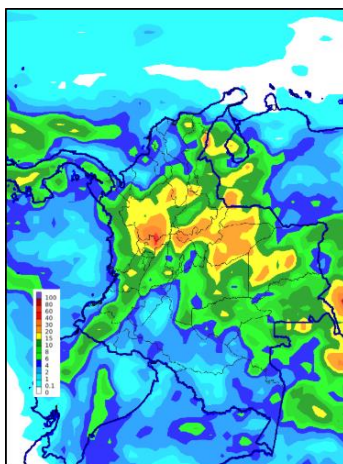


Figura 3. Pronóstico de precipitación acumulada en 24 horas, para el día domingo 12 de mayo de 2024. Fuente: Ideam.

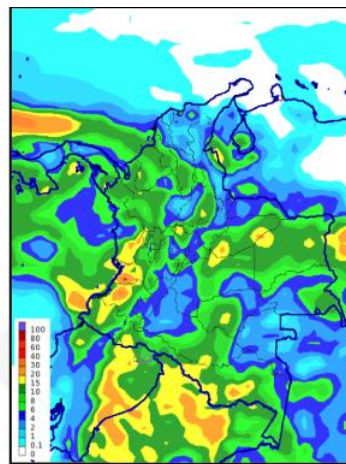


Figura 4. Pronóstico de precipitación acumulada en 24 horas, para el día lunes 13 de mayo de 2024. Fuente: Ideam.

Fuente IDEAM

FR-MC-15 V2 23/05/2023

Dirección Nacional de Bomberos Colombia

Dirección: Av. Calle 26 # 69 - 76, Edificio Elemento, Torre 4 piso 15, Bogotá

Línea de atención: (1) 555 7926 Ext. 201 - 205E-mail:

atencionciudadano@dnbc.gov.co Celular: 310 241 4387

La Dirección Nacional de Bomberos Colombia, recomienda la activación de los planes de emergencia y contingencia, para estar atentos a cualquier incidente relacionado con estos fenómenos, de igual manera se cuenta con los siguientes medios para el reporte de emergencias y/o las novedades manejadas por los cuerpos de bomberos Voluntarios, Oficiales y Aeronáuticos, que se presenten en el territorio nacional.

Central de Información y Telecomunicaciones

Correo electrónico: **citel@dnbc.gov.co**
Teléfono fijo: **5557926 Ext. 213**
Celular y WhatsApp: **3223472150 – 3228662944**

Las solicitudes de apoyo para la atención de emergencias que sobrepasen la capacidad de respuesta local, departamental y regional, se realizan a través de la Sala Situacional, a través de los siguientes medios:

Sala Situacional

Correo electrónico: **salasisituacional@dnbc.gov.co**
Celular: **3202407163**
WhatsApp: **3223472146**

Cordialmente,

– Original Firmado –

CAPITÁN EN JEFE LOURDES DEL SOCORRO PEÑA DEL VALLE

Directora General

Dirección Nacional de Bomberos Colombia
Ministerio del Interior

Elaboró: Bombero Marcela Rubiano Garzón
Revisó: Coordinador Juan Carlos Puerto
Aprobó: Capitán Lourdes Peña