

Bogotá D.C., Junio 03 de 2022.

## BOLETÍN ALERTA TEMPRANA PREVENTIVA No. 011.

- PARA:** DELEGADOS, COORDINADORES Y CUERPOS DE BOMBEROS VOLUNTARIOS, OFICIALES Y AERONAUTICOS DE COLOMBIA.
- DE:** CAPITAN CHARLES WILBER BENAVIDES CASTILLO  
DIRECTOR GENERAL DE BOMBEROS.
- ASUNTO:** ALERTA TEMPRANA PREVENTIVA POR PROBABILIDAD DE AUMENTO O DISMINUCIÓN EN LOS NIVELES DE LOS RIOS, PRESENCIA DE DESLIZAMIENTOS, INCENDIOS FORESTALES Y ALERTAS METEOMARINAS EN EL TERRITORIO COLOMBIANO.

La Dirección Nacional de Bomberos de Colombia, informa que según el Informe Técnico Diario No. 154, emitido por parte del Instituto de Hidrología Meteorología y Estudios Ambientales (IDEAM), en el cual envía una alerta por amenaza alta de ocurrencia de deslizamientos de tierra en áreas inestables y de ladera, un aumento o disminuciones significativas en los niveles de los ríos, alerta por amenaza de ocurrencia de incendios de la cobertura vegetal y alertas meteomarinas

Para ampliación de la siguiente información por favor ingresar a la página del IDEAM, pronósticos, en el siguiente link:

[http://www.pronosticosyalertas.gov.co/documents/78690/123742700/154\\_IDA\\_JUNIO\\_03\\_2022.pdf/d75ab2c-a-aec3-40ac-af61-cca9c8419e6c?version=1.0](http://www.pronosticosyalertas.gov.co/documents/78690/123742700/154_IDA_JUNIO_03_2022.pdf/d75ab2c-a-aec3-40ac-af61-cca9c8419e6c?version=1.0)

### ANÁLISIS METEOROLÓGICO.

Durante las últimas horas se ha observado abundante nubosidad sobre el territorio Nacional, las principales precipitaciones registradas en las ultimas hora a nivel nacional se concentran en sectores del sur de la región Caribe, sobre sur de los departamentos de Cesar, Magdalena y Bolívar, así como en Sucre y oriente de Córdoba. En la región Andina sobre los Santanderes, Amplios sectores de Antioquia, y sectores dispersos en Cundinamarca, Tolima, Eje Cafetero y Huila principalmente, también se han observado precipitaciones en sectores de Amazonas, Vaupés, Guainía, Guaviare, Oriente del Caquetá, Vichada y Meta.

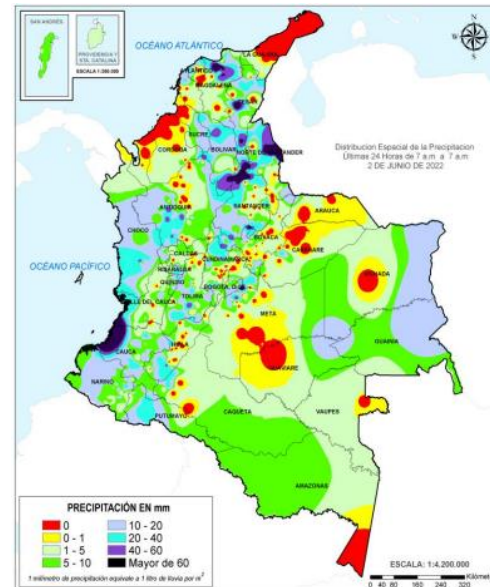

En el archipiélago de San Andres, Providencia y Santa Catalina se han observado precipitaciones dispersas, principalmente hacia la zona marítima.

Ascenso significativo de lluvias en el territorio nacional, las precipitaciones más intensas se registraron en sectores de los departamentos de Antioquia, Bolívar, Boyacá, Cauca, Cesar, Chocó, Huila, Magdalena, Meta, Norte de Santander, Quindío, Santander y Tolima. El mayor registro en 24 horas se presentó en el municipio de Sabana de Torres (Santander), con 283.2 mm.

### PRONÓSTICO PRÓXIMAS 24 HORAS.

Para las próximas horas se esperan importantes precipitaciones hacia el oriente del país asociadas al tránsito de una onda sobre el territorio, Estas precipitaciones se concentrarán en los departamentos de Vichada, Guainía, Guaviare, Vaupés y Amazonas, También se espera persistencia de las precipitaciones en Antioquia, Sur de la Región Caribe, y en sectores de la región pacifica sobre Valle del Cauca, Cauca y Nariño principalmente. Probabilidad de lluvias aisladas en San Andrés y Providencia.

15/04/2021



**Fuente: IDEAM** / Precipitación últimas 72 horas desde las 07:00 HLC  
Jueves 02 de junio hasta las 07:00 HLC del viernes, 03 de junio de 2022.

### ALERTA ROJA.

- Por alta probabilidad de ocurrencia de deslizamientos de tierra en municipios de los departamentos de Antioquia, Boyacá, Cauca, Cundinamarca, Meta, Nariño, Quindío, Risaralda, Santander y Tolima.
- Por alta probabilidad de crecientes súbitas o niveles altos en las cuencas de los ríos que comprenden las zonas hidrográficas Sinú, Tapaje – Dagua – Directos, Medio y Bajo Magdalena, Cauca, Nechí, Bajo Magdalena-Cauca San Jorge, Cesar, Guaviare y Meta.

### ALERTA NARANJA.

- Por moderada probabilidad de ocurrencia de deslizamientos de tierra en municipios de los departamentos de las regiones Pacífica, Caribe, Andina, piedemontes llanero y amazónico.
- Por moderada probabilidad de crecientes súbitas o niveles altos en las cuencas de los ríos que comprenden las zonas hidrográficas Atrato – Darién, Caribe – Litoral, Catatumbo, Baudó - Directos al Pacífico, San Juan, Tapaje – Dagua – Directos, Patía, Mira, Medio y Bajo Magdalena, Sogamoso, Cauca, Nechí, Bajo Magdalena-Cauca-San Jorge, Cesar, Guaviare, Meta, Vaupés y Amazonas.
- Por moderada probabilidad de ocurrencia de incendios de la cobertura vegetal en municipios del departamento de La Guajira.

**Fuente: IDEAM.**

Para el reporte de cualquier evento o emergencia que se presente, se cuenta con las siguientes líneas de emergencia.

- Bomberos 119
- Línea Nacional de Emergencias 123.

15/04/2021

La Dirección Nacional de Bomberos de Colombia, recomienda la Activación de los Planes de emergencia y contingencia para estar atentos a cualquier incidente relacionado con estos fenómenos, de igual manera se recalca que se cuenta con los siguientes medios para el reporte de emergencias y/o las novedades manejadas por los cuerpos Voluntarios, Oficiales y Aeronáuticos de Bomberos, que se presenten en el territorio nacional.

### Central de Información y Telecomunicaciones

Correos electrónicos: [citel@dnbc.gov.co](mailto:citel@dnbc.gov.co)

Teléfono Fijo: 5557926 Ext. 201-205

Celular: 3223472150

WhatsApp: 3223472150

### Sala Situacional


Correo electrónico: [salasituacional@dnbc.gov.co](mailto:salasituacional@dnbc.gov.co)

Teléfono Fijo: 5557926 Ext. 201-205

Celular: 3102011957 - 3223472146

WhatsApp: 3223472146

Cordialmente.



**CAPITAN EN JEFE CHARLES BENAVIDES CASTILLO**  
**Director General**  
**Dirección Nacional de Bomberos de Colombia**  
**Ministerio del Interior**

Elaboro: Juan Carlos Puerto Prieto

Revisó: Capitán Jairo Soto Gil / Capitán Carlos Cartagena Cano.

Aprobó: Capitán Charles Benavides.

15/04/2021