

Bogotá D.C, octubre 06 de 2022.

BOLETÍN ALERTA TEMPRANA PREVENTIVA

No. 027.

- PARA:** DELEGADOS, COORDINADORES Y CUERPOS DE BOMBEROS VOLUNTARIOS, OFICIALES Y AERONAUTICOS DE COLOMBIA.
- DE:** CAPITAN EN JEFE CHARLES WILBER BENAVIDES CASTILLO
DIRECTOR GENERAL DE BOMBEROS.
- ASUNTO:** BOLETÍN ALERTA TEMPRANA PREVENTIVA, PARA LA ACTIVACIÓN DE LOS PLANES DE EMERGENCIA Y CONTINGENCIA DE LOS BOMBEROS DE COLOMBIA, PARA EL CONOCIMIENTO, REDUCCIÓN Y ATENCIÓN DE LOS RIESGOS QUE SE PUEDAN PRESENTAR POR EVENTOS NATURALES RELACIONADOS A LA SEGUNDA TEMPORADA DE LLUVIAS Y DE HURACANES.

Como parte de la misionalidad establecida en la ley 1575 de 2012, la **Dirección Nacional de Bomberos de Colombia**, desde la Subdirección de Estrategia y de Coordinación Bomberil, emana el presente boletín con base a los pronósticos establecidos por parte del **Instituto de Hidrología Meteorología y Estudios Ambientales (IDEAM)**, en la cual se solicita a los cuerpos de Bomberos en el marco de sus competencias, realicen la debida articulación con:

- Dependencias de Gestión del Riesgo
- Consejos Municipales (CMGRD)
- Coordinaciones ejecutivas y delegaciones departamentales
- Consejos departamentales de Gestión del Riesgo (CDGRD).

Teniendo en cuenta lo anterior se insta a las diferentes **delegaciones y coordinaciones departamentales de Bomberos, comandantes y unidades bomberiles**, a realizar labores de prevención y monitoreo dentro de sus jurisdicciones

- Amenaza alta de ocurrencia de deslizamientos de tierra en áreas inestables y de ladera
- Aumento o disminución significativa en los niveles de los ríos
- Alerta por amenaza de ocurrencia de incendios forestales
- Alertas meteomarinas en el país
- Seguimiento a la onda tropical trece

Con ello dentro del plan de respuesta, establecer los diferentes procedimientos y protocolos señalados en la estrategia nacional de respuesta a emergencias ENRE. Para ampliación de la siguiente información técnica de pronósticos y alertas, por favor ingresar a la página del IDEAM, pronósticos, en el siguiente link:

INFORME TECNICO DIARIO No 279.

http://www.pronosticosyalertas.gov.co/documents/78690/124930341/279_IDA_OCTUBRE_06_2022.pdf/3e664e63-540b-4a87-b381-31ae0f06c9c2?version=1.0

ANÁLISIS METEOROLÓGICO.

Se ha registrado cielo mayormente nublado a nublado con lluvias sectorizadas y locales en el país, particularmente en La Guajira, Córdoba, Sucre, Bolívar, Caldas, Antioquia, Cundinamarca, norte de Boyacá, occidente de Meta, Caquetá y Putumayo, así mismo, en diferentes zonas del mar Caribe y centro y sur del océano Pacífico.

En San Andrés, Providencia y Santa Catalina se han presentado lloviznas ocasionales, mientras, en sus proximidades se han reportado lluvias.

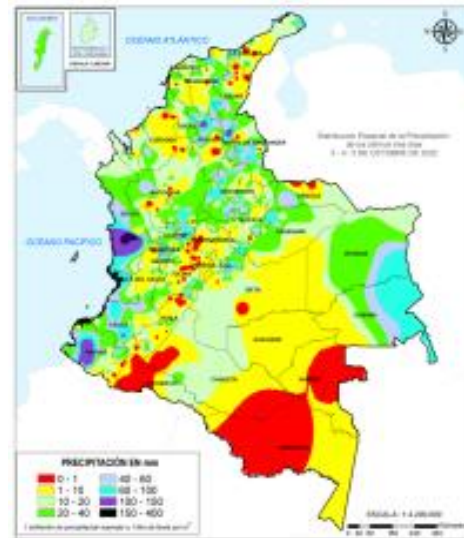

Ascenso de lluvias en el territorio nacional, las precipitaciones más intensas se registraron en sectores de los departamentos de Bolívar, Boyacá, Caldas, Casanare, Cauca, Cesar, La Guajira, Magdalena, Meta, Nariño, Norte de Santander, Risaralda, Santander y Tolima. El mayor registro en 24 horas se presentó en el municipio de Pinillos (Bolívar), con 130.4 mm.

PRONÓSTICO PRÓXIMAS 24 HORAS.

Para el día de hoy se estima abundante nubosidad con lluvias intensas en sectores de las regiones Caribe, Pacífica, Andina, occidente de la Amazonía y occidente y norte de la Orinoquía. También se esperan lluvias importantes en el mar Caribe, incluidas sus costas, y menos fuertes en zonas puntuales del océano Pacífico.

Las lluvias más fuertes son probables en sectores de La Guajira, Córdoba, norte de Cesar, norte y sur de Magdalena, sur de Sucre, Chocó, Valle del Cauca, Cauca, Nariño, Boyacá, Caldas, Antioquia, Risaralda, Boyacá, Quindío, centro y occidente Putumayo, Caquetá Arauca, Casanare y de Meta (incluidos los piedemontes amazónico y llanero).

Igualmente, se esperan lluvias localmente fuertes en Cundinamarca, los Santanderes, Tolima y Huila. En el archipiélago de San Andrés, Providencia y Santa Catalina son posibles lluvias ligeras a moderadas.



Fuente: IDEAM / Precipitación últimas 72 horas desde las 07:00 HLC
Lunes 03 de octubre, hasta las 07:00 HLC del jueves 06 de octubre de 2022.

ALERTA ROJA.

- Por alta probabilidad de ocurrencia de deslizamientos de tierra en los municipios de los departamentos de Antioquia, Boyacá, Caldas, Casanare, Cauca, Chocó, Cundinamarca, Huila, Magdalena, Meta, Nariño, Norte de Santander, Risaralda, Santander y Tolima.
- Por alta probabilidad de crecientes súbitas o niveles altos en las cuencas de los ríos que comprenden las zonas hidrográficas Sinú, Caribe – Guajira, Catatumbo, Medio y Bajo Magdalena, Bajo Magdalena – Cauca – San Jorge y Meta.

ALERTA NARANJA.

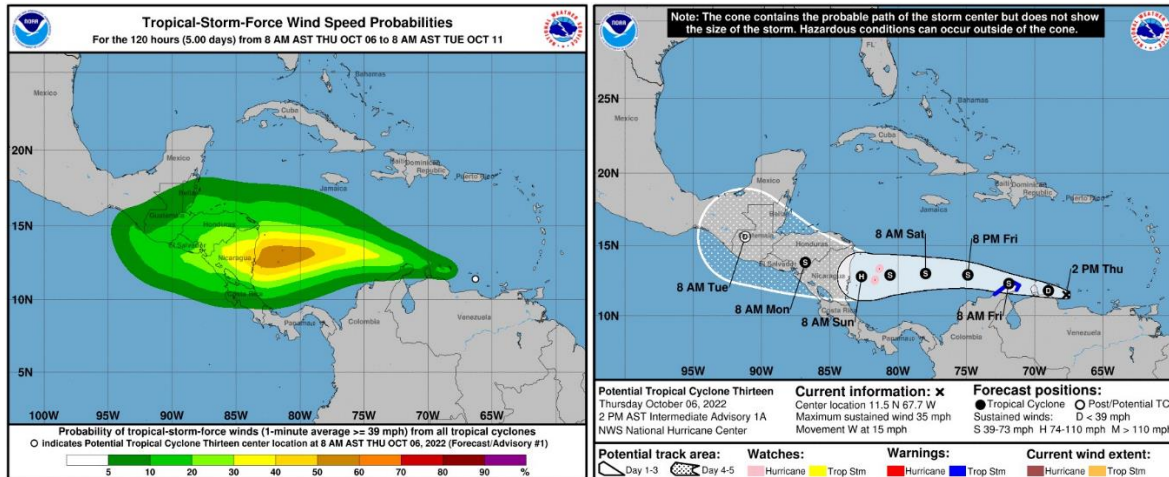
- Por moderada probabilidad de ocurrencia de deslizamientos de tierra en municipios de los departamentos de las regiones Pacífica, Caribe, Andina y Orinoquía.
- Por moderada probabilidad de crecientes súbitas o niveles altos en las cuencas de los ríos que comprenden las zonas hidrográficas Atrato – Darién, Sinú, Caribe – Litoral, Caribe – Guajira, Baudó – Directos al Pacífico, San Juan, Tapaje – Dagua – Directos, Patía, Mira, Alto, Medio y Bajo Magdalena, Sogamoso, Cauca, Nechí, Bajo Magdalena – Cauca – San Jorge, Cesar, Meta, Casanare y Arauca.
- Por moderada probabilidad de ocurrencia de incendios de la cobertura vegetal en un municipio del departamento de Cundinamarca.
- Por moderada probabilidad de tiempo lluvioso en el Caribe Colombiano, viento y oleaje en el Caribe oriental.

COMUNICADO ESPECIAL No. 145.

<http://www.pronosticosyalertas.gov.co/documents/78690/124949848/COMUNICADO+ESPECIAL+N%C2%B0+145+MONITOREO+CONDICIONES+EN+EL+ATL%C3%81NTICO+Y+MAR+CARIBE+%281%29+%281%29.pdf/75cfc5ce-a1e2-4a02-9bc5-e55c59e696c2?version=1.0>

Se esperan condiciones de tormenta tropical a través de sectores de la península de la guajira en la noche de hoy y madrugada del viernes, esperando lluvias fuertes que podrían ocasionar inundaciones repentinas, generadas de igual forma por vientos en ráfaga provenientes del norte de Venezuela, Aruba, curacao y Bonaire.

Este sistema se fortalecerá cuando se mueva sobre el suroeste del mar caribe hacia las costas de san Andrés, providencia y santa catalina, se sugiere el constante monitoreo para el departamento.



El IDEAM continuará monitoreando las condiciones atmosféricas y recomienda a las entidades del Sistema Nacional para la Gestión del Riesgo de Desastres y al Sistema Nacional Ambiental, estar atentos a la información que emita el Instituto durante la presente temporada lluviosa, con el fin de activar en caso de ser necesario los planes de contingencia.

Para el reporte de cualquier evento o emergencia que se presente, se cuenta con las siguientes líneas de emergencia.

- Bomberos 119
- Línea Nacional de Emergencias 123.

La Dirección Nacional de Bomberos de Colombia, recomienda la Activación de los Planes de emergencia y contingencia para estar atentos a cualquier incidente relacionado con estos fenómenos, de igual manera se recalca que se cuenta con los siguientes medios para el reporte de emergencias y/o las novedades manejadas por los cuerpos Voluntarios, Oficiales y Aeronáuticos de Bomberos, que se presenten en el territorio nacional.

Central de Información y Telecomunicaciones

Correos electrónicos: citel@dnbc.gov.co

Teléfono Fijo: 5557926 Ext. 213

Celular: 3223472150

WhatsApp: 3223472150

Las solicitudes de apoyo para la atención de emergencias que sobrepasen la capacidad de respuesta local, departamental y regional, se realizan a través de la Sala situacional, se cuentan con los siguientes medios:

Sala Situacional

Correo electrónico: salasituacional@dnbc.gov.co

Teléfono Fijo: 5557926 Ext. 213

Celular: 3202407163 - 3223472146

WhatsApp: 3223472146

Cordialmente.



CAPITAN EN JEFE CHARLES BENAVIDES CASTILLO
Director General
Dirección Nacional de Bomberos de Colombia
Ministerio del Interior

Elaboro: Juan Carlos Puerto Prieto

Revisó: Capitán Jairo Soto Gil / Capitán Carlos Cartagena Cano. 

Aprobó: Capitán Charles Benavides.