

Bogotá D.C., noviembre 24 de 2023.

**COORDINACIÓN OPERATIVA BOLETÍN
ALERTA TEMPRANA PREVENTIVA
No. 029.**

- PARA:** DELEGADOS, COORDINADORES Y CUERPOS DE BOMBEROS VOLUNTARIOS, OFICIALES Y AERONÁUTICOS DE COLOMBIA.
- DE:** CAPITÁN ARBEY HERNÁN TRUJILLO MÉNDEZ
DIRECTOR GENERAL DE BOMBEROS.
- ASUNTO:** BOLETÍN ALERTA TEMPRANA PREVENTIVA, PARA LA ACTIVACIÓN DE LOS PLANES DE EMERGENCIA Y CONTINGENCIA DE LOS BOMBEROS DE COLOMBIA, PARA EL CONOCIMIENTO, REDUCCIÓN Y ATENCIÓN DE LOS RIESGOS QUE SE PUEDAN PRESENTAR POR EVENTOS NATURALES RELACIONADOS A LA SEGUNDA TEMPORADA DE LLUVIAS EN EL TERRITORIO NACIONAL Y COMUNICADO ESPECIAL N° 061 SOBRE EL PRONÓSTICO DEL TIEMPO PARA EL FIN DE SEMANA DEL 25 Y 26 DE NOVIEMBRE DE 2023.

Como parte de la misionalidad establecida en la ley 1575 de 2012, la **Dirección Nacional de Bomberos Colombia**, desde la Subdirección de Estrategia y de Coordinación Bomberil, emana el presente boletín, con base a los pronósticos y estudios establecidos por parte del **Instituto de Hidrología Meteorología y Estudios Ambientales - IDEAM**, en la cual se solicita a los delegados, coordinadores y comandantes de los cuerpos de Bomberos en el marco de sus competencias, realicen la debida articulación con:

- Entidades técnicas del Sistema Nacional para la Gestión del Riesgo de Desastres.
- Consejos departamentales para la Gestión del Riesgo de Desastres (CDGRD).
- Consejos municipales (CMGRD).
- Entidades operativas.

Teniendo en cuenta lo anterior se insta a las diferentes **delegaciones y coordinaciones departamentales de Bomberos, comandantes y unidades bomberiles**, a realizar labores de prevención y monitoreo dentro de sus jurisdicciones.

- Amenaza alta de ocurrencia de deslizamientos de tierra en áreas inestables y de ladera.
- Aumento o disminución significativa en los niveles de los ríos.
- Alerta por amenaza de ocurrencia de incendios forestales.
- Alertas meteomarinas en el país.
- Comunicado especial N° 061 sobre el pronóstico del tiempo para el fin de semana del 25 y 26 de noviembre de 2023.

Con ello dentro del plan de respuesta, establecer los diferentes procedimientos y protocolos señalados en la estrategia nacional de respuesta a emergencias ENRE.

Para ampliación de la siguiente información técnica de pronósticos y alertas, por favor ingresar a la página del IDEAM, pronósticos, en el siguiente enlace:

INFORME TÉCNICO DIARIO No. 328

http://www.pronosticosyalertas.gov.co/documents/78690/126416700/328_IDA_NOVIEMBRE_24_2023.pdf/d0f48376-94a1-429b-aab1-f0d58261b336?version=1.0

ANÁLISIS METEOROLÓGICO.

Durante las últimas horas se han registrado lluvias, en algunos casos acompañadas de actividad eléctrica, sobre el noroccidente de Antioquia, norte de Arauca, norte de Chocó, sur de Tolima, sectores de Caquetá, Putumayo, Amazonas, Guaviare, Vaupés, Guaviare y Amazonas. En las últimas horas sobre San Andrés, Providencia y Santa Catalina ha predominado el tiempo seco con escasa nubosidad.

PRONÓSTICO PRÓXIMAS 24 HORAS.

En la región Caribe son estimadas lluvias sobre el norte de Magdalena y sur de Bolívar y Córdoba. Tiempo seco en el resto de la región. En la región Andina se prevé lluvias sobre el occidente y norte de Antioquia, sur de Norte de Santander, norte y oriente de Boyacá, norte y centro de Cundinamarca, occidente de Tolima y Eje Cafetero. En la región Pacífica, se espera lluvias sobre sectores de Chocó, Valle, Cauca y Nariño. En la Orinoquía son previstas lluvias sobre el sur de Meta y Vichada. Tiempo seco en el resto de la región. En la Amazonía, se estiman lluvias sobre zonas de Putumayo, Caquetá, Guaviare, Amazonas, Guainía y Vaupés. En el archipiélago de San Andrés, Providencia y Santa Catalina se espera tiempo seco con cielo entre ligera y parcialmente nublado.

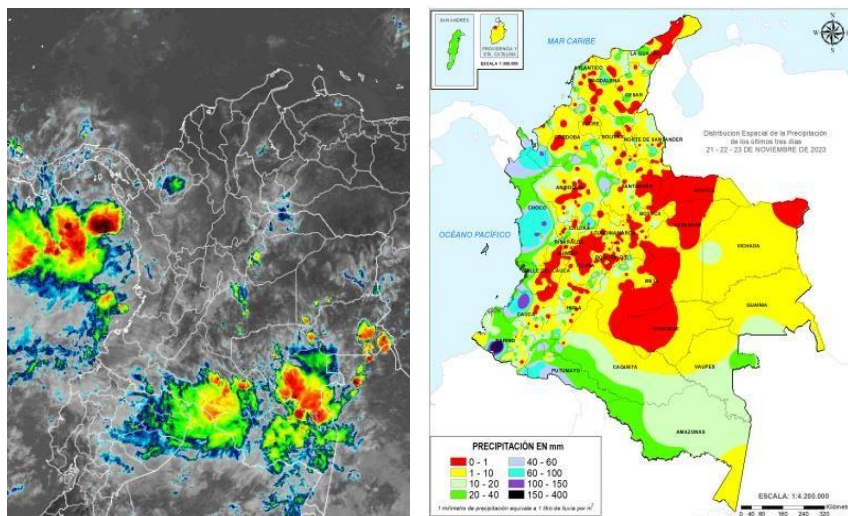


Imagen GOES East Canal Infrarrojo - Mapa de precipitación últimas 72 horas. desde las 07:00 HLC del martes 21, hasta las 07:00 HLC del viernes, 24 de noviembre de 2023.

Se ha observado un incremento significativo del **56%** aproximadamente en los volúmenes de precipitación en todo el país en comparación con el día anterior. Las lluvias más significativas se han reportado en ciertos municipios de los departamentos de Antioquia, Caldas, Cauca, Choco, Huila, Nariño, Norte de Santander, Putumayo, Putumayo y Santander. El registro más alto en un período de 24 horas se ha registrado en el municipio de Medio San Juan (Putumayo), con un total de 147.0 milímetros de lluvia.

ALERTA ROJA.

- Por crecientes súbitas y/o niveles altos en algunos ríos ubicados en las zonas hidrográficas de Bajo Magdalena- Cauca -San Jorge, Atrato - Darién.
- Por alta probabilidad de deslizamientos de tierra en zonas inestables localizadas en los departamentos de Antioquia, Bolívar, Caldas, Caquetá, Cauca, Chocó, Córdoba, Huila, Nariño, Norte de Santander, Putumayo, Quindío, Risaralda, Santander, Tolima y Valle del Cauca.
- Por alta probabilidad de incendios de la cobertura vegetal en áreas de bosques, cultivos y pastos loca

ALERTA NARANJA.

- Por niveles moderados y/o crecientes súbitos en algunos ríos ubicados en las zonas hidrográficas de Cauca, Medio Magdalena, Meta, Sinú, Caribe - Litoral, Atrato - Darién, Pacífico - Directos, Baudó - Directos Pacifico, San Juan, Tapaje - Dagua - Directos, Patía, Mira, Caquetá, Putumayo.
- Por moderada probabilidad de deslizamientos de tierra en áreas de alta pendiente localizadas en los departamentos de Antioquia, Bolívar, Caldas, Caquetá, Cauca, Chocó, Córdoba, Huila, Nariño, Putumayo, Quindío, Risaralda, Santander, Tolima, Valle del Cauca, Boyacá, Cesar, Cundinamarca, Meta, Casanare y Magdalena.
- Por moderada probabilidad de incendios de la cobertura vegetal en áreas de bosques, cultivos y pastos localizadas en algunos municipios de los departamentos del Arauca, Casanare, Vichada, Guaviare y Meta.
- Por tiempo lluvioso en algunas zonas del océano pacifico.

ALERTA AMARILLA.

- Por baja probabilidad de lluvias de moderadas a fuertes, en algunos casos con posibilidad de tormentas eléctricas y rachas de viento en el mar caribe occidental, central y oriental, zonas costeras de los departamentos de La Guajira, Magdalena, Atlántico, Bolívar, Sucre, Córdoba, Antioquia y Chocó. Se recomienda a las embarcaciones de poco calado, consultar con las Capitanías de puerto antes de zarpar en zonas de inminente tempestad. A los bañistas y habitantes costeros, estar atentos a la evolución de las condiciones meteorológicas y a los avisos de las autoridades locales.
- Por baja probabilidad de lluvias de moderadas a fuertes, en algunos casos con posibilidad de tormentas eléctricas y rachas de viento en el océano pacífico central y sur, zonas costeras de los departamentos de Chocó, Valle del Cauca, Cauca y Nariño. Se recomienda a las embarcaciones de poco calado, consultar con las Capitanías de puerto antes de zarpar en zonas de inminente tempestad. A los bañistas y habitantes costeros, estar atentos a la evolución de las condiciones meteorológicas y a los avisos de las autoridades locales.

Fuente IDEAM

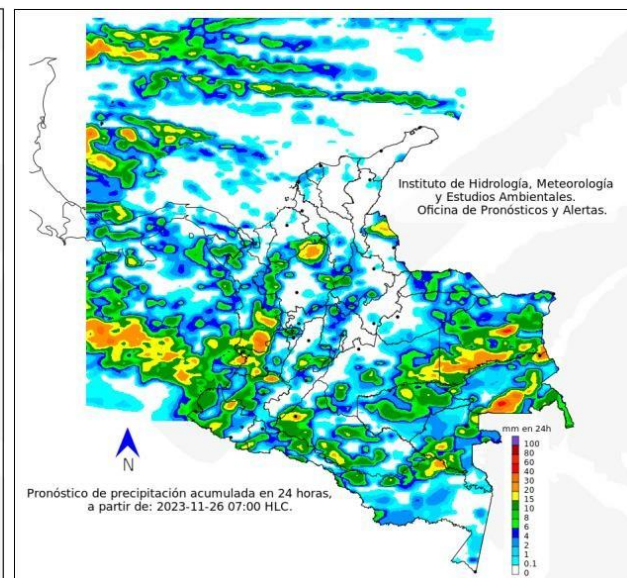
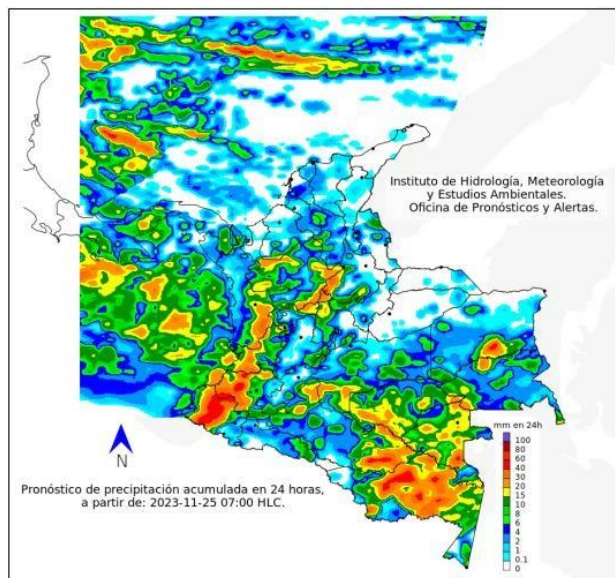
COMUNICADO ESPECIAL N° 061 PRONÓSTICO FIN DE SEMANA DEL 25 Y 26 DE NOVIEMBRE DE 2023.

<http://www.pronosticosyalertas.gov.co/documents/78690/126414152/COMUNICADO+ESPECIAL+N%C2%B0+061+PRON%C3%93STICO+PARA+EL+FIN+DE+SEMANA+DEL+25+AL+26+DE+NOVIEMBRE+DE+2023.pdf/6d8e277c-8b93-4c3d-b19a-e322904aa427?version=1.0>

Para este fin de semana se prevé tiempo mayormente seco en las regiones Caribe, norte de la Andina y Orinoquia, mientras que, en sectores de las regiones Pacífica, Amazonia y sur de la Andina y Orinoquia son posibles lluvias de moderada intensidad.

Para el **sábado 25 de noviembre**, las precipitaciones más fuertes se concentrarán en el centro y sur de la región Pacífica, amplios sectores de la Amazonia y en sitios puntuales de la Andina y sur de la Caribe.

Para el **domingo 26 de noviembre**, disminuirá la probabilidad de lluvias en el centro y norte del país. Probables lluvias de moderada intensidad en el sur de la región Pacífica, norte de la Amazonia y oriente de la Orinoquia.



La Dirección Nacional de Bomberos Colombia, recomienda la activación de los planes de emergencia y contingencia, para estar atentos a cualquier incidente relacionado con estos fenómenos, de igual manera se cuenta con los siguientes medios para el reporte de emergencias y/o las novedades manejadas por los cuerpos de bomberos Voluntarios, Oficiales y Aeronáuticos, que se presenten en el territorio nacional.

Central de Información y Telecomunicaciones

Correo electrónico: **citel@dnbc.gov.co**

Teléfono fijo: **5557926 Ext. 213**

Celular y WhatsApp: **3223472150 – 3228662944**

FR-MC-15 V2 23/05/2023

Dirección Nacional de Bomberos Colombia

Dirección: Av. Calle 26 # 69 - 76, Edificio Elemento, Torre 4 piso 15, Bogotá

Línea de atención: (1) 555 7926 Ext. 201 - 205E-mail:

atencionciudadano@dnbc.gov.co Celular: 310 241 4387

Página 4 de 4

Las solicitudes de apoyo para la atención de emergencias que sobrepasen la capacidad de respuesta local, departamental y regional, se realizan a través de la Sala Situacional, a través de los siguientes medios:

Sala Situacional

Correo electrónico: **salasituacional@dnbc.gov.co**

Celular: **3202407163**

WhatsApp: **3223472146**

Cordialmente,


Firmado Digitalmente

Capitán en Jefe Arbey Hernán Trujillo Méndez
Director General

Dirección Nacional de Bomberos Colombia
Ministerio del Interior

Elaboró: Bombero Marcela Rubiano Garzón
Revisó: Coordinador Juan Carlos Puerto Prieto
Aprobó: Capitán en Jefe Arbey Hernán Trujillo Méndez