

Bogotá D.C, Octubre 08 de 2022.

BOLETÍN ALERTA TEMPRANA PREVENTIVA

No. 029.

- PARA:** DELEGADOS, COORDINADORES Y CUERPOS DE BOMBEROS VOLUNTARIOS, OFICIALES Y AERONAUTICOS DE COLOMBIA.
- DE:** CAPITAN EN JEFE CHARLES WILBER BENAVIDES CASTILLO
DIRECTOR GENERAL DE BOMBEROS.
- ASUNTO:** BOLETÍN ALERTA TEMPRANA PREVENTIVA, PARA LA ACTIVACIÓN DE LOS PLANES DE EMERGENCIA Y CONTINGENCIA DE LOS BOMBEROS DE COLOMBIA, PARA EL CONOCIMIENTO, REDUCCIÓN Y ATENCIÓN DE LOS RIESGOS QUE SE PUEDAN PRESENTAR POR EVENTOS NATURALES RELACIONADOS A LA SEGUNDA TEMPORADA DE LLUVIAS Y DE HURACANES.

Como parte de la misionalidad establecida en la ley 1575 de 2012, la **Dirección Nacional de Bomberos de Colombia**, desde la Subdirección de Estrategia y de Coordinación Bomberil, emana el presente boletín con base a los pronósticos establecidos por parte del **Instituto de Hidrología Meteorología y Estudios Ambientales (IDEAM)**, en la cual se solicita a los cuerpos de Bomberos en el marco de sus competencias, realicen la debida articulación con:

- Dependencias de Gestión del Riesgo
- Consejos Municipales (CMGRD)
- Coordinaciones ejecutivas y delegaciones departamentales
- Consejos departamentales de Gestión del Riesgo (CDGRD).

Teniendo en cuenta lo anterior se insta a las diferentes **delegaciones y coordinaciones departamentales de Bomberos, comandantes y unidades bomberiles**, a realizar labores de prevención y monitoreo dentro de sus jurisdicciones

- Amenaza alta de ocurrencia de deslizamientos de tierra en áreas inestables y de ladera
- Aumento o disminución significativa en los niveles de los ríos
- Alerta por amenaza de ocurrencia de incendios forestales
- Alertas meteomarinas en el país
- Seguimiento a la Tormenta Tropical JULIA

Con ello dentro del plan de respuesta, establecer los diferentes procedimientos y protocolos señalados en la estrategia nacional de respuesta a emergencias ENRE. Para ampliación de



la siguiente información técnica de pronósticos y alertas, por favor ingresar a la página del IDEAM, pronósticos, en el siguiente link:

INFORME TECNICO DIARIO No 281

http://www.pronosticosyalertas.gov.co/documents/78690/124930341/281_IDA_OCTUBRE_08_2022.pdf/b41781a4-9928-4db1-a451-d80aed670cb0?version=1.0

ANÁLISIS METEOROLÓGICO.

En las últimas horas se ha observado el avance hacia el occidente de la tormenta tropical Julia por el mar Caribe colombiano, condición que ha favorecido el desarrollo de lluvias y descargas eléctricas frecuentes en varios sectores del mar Caribe colombiano, el archipiélago de San Andrés y Providencia, al igual que en áreas de Magdalena, nororiente de Atlántico, sur de los departamentos de Bolívar, Sucre y Cesar, norte y occidente de Santander y centro-sur de Chocó, así como en el centro y norte del mar pacífico colombiano.


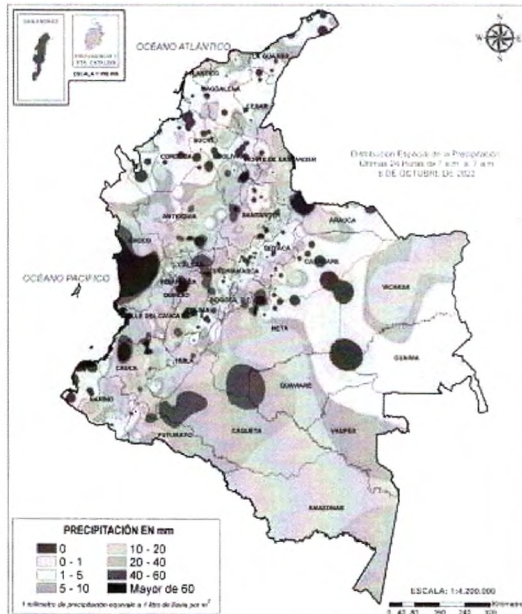
En el suroccidente de la Orinoquía las lluvias más intensas ubicadas en Meta, En la región Amazonía en Guaviare, Vaupés, y Caquetá y occidente de Putumayo.

PRONÓSTICO PRÓXIMAS 24 HORAS.

Para el día de hoy se advierte abundante nubosidad en gran parte del país, posibilidad de precipitaciones en amplios sectores las más significativas en el mar Caribe nacional, en áreas de las regiones Caribe (algunos sectores de La Guajira, Cesar, oriente de Magdalena, sur de Bolívar y sur de Córdoba)

Andina (Norte de Santander, algunos sectores de Santander, amplios sectores de Antioquia, Cundinamarca, el Eje Cafetero, occidente de Tolima y oriente de Huila),
Pacífica (mayor intensidad en Chocó; menor intensidad en Valle del Cauca, Cauca y Nariño), sur y occidente de la Orinoquía (occidente de Casanare y Meta).
Amazonía (sur de Guainía, Guaviare, Vaupés, Caquetá, norte del Amazonas y Putumayo).

En el archipiélago de San Andrés, Providencia y Santa Catalina se esperan las precipitaciones más intensas y actividad eléctrica.



Fuente: IDEAM / Precipitación últimas 72 horas desde las 07:00 HLC
 viernes 08 de octubre, hasta las 07:00 HLC del sábado 08 de octubre de 2022.

ALERTA ROJA.

- Por alta probabilidad de ocurrencia de deslizamientos de tierra en los municipios de los departamentos de Antioquia, Bolívar, Boyacá, Caldas, Casanare, Cauca, Cesar, Chocó, Cundinamarca, Huila, Magdalena, Meta, Nariño, Norte de Santander, Putumayo, Quindío, Risaralda, Santander, Tolima y Valle del Cauca.
- Por alta probabilidad de crecientes súbitas o niveles altos en las cuencas de los ríos que comprenden las zonas hidrográficas Sinú, Caribe – Litoral, Caribe – Guajira, Catatumbo, Islas Caribe, Alto, Medio y Bajo Magdalena, Cauca, Bajo Magdalena – Cauca – San Jorge y Meta.
- Por tiempo lluvioso y alta probabilidad de viento y oleaje en el Caribe Occidental.

ALERTA NARANJA.

- Por moderada probabilidad de ocurrencia de deslizamientos de tierra en municipios de los departamentos de las regiones Pacífica, Caribe, Andina, Orinoquía y Amazonia.
- Por moderada probabilidad de crecientes súbitas o niveles altos en las cuencas de los ríos que comprenden las zonas hidrográficas Atrato – Darién, Sinú, Caribe – Litoral, Caribe – Guajira, Catatumbo, Baudó – Directos al Pacífico, San Juan, Tapaje – Dagua – Directos, Patía, Mira, Alto, Medio y Bajo Magdalena, Saldaña, Sogamoso, Cauca, Nechí, Cesar, Meta, Casanare, Caquetá y Arauca.

- Por tiempo lluvioso en Caribe central y moderada probabilidad de viento y oleaje en el Caribe Colombiano central y oriental. Por tiempo lluvioso en el Pacífico Norte y Central.

COMUNICADO ESPECIAL No. 155 Monitoreo a la Tormenta Tropical JULIA

<file:///C:/Users/CITEL%20%20PORT/Downloads/COMUNICADO%20ESPECIAL%20N%C2%B0%20155%20MONITOREO%20A%20LA%20TORMENTA%20TROPICAL%20JULIA%20.pdf>

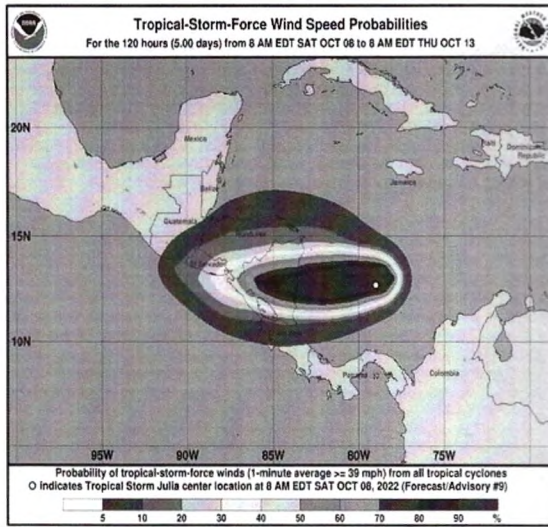
Continuara el incremento de la nubosidad y son previstas precipitaciones de moderadas a fuertes en las próximas horas, y el fin de semana, especialmente en La Guajira, Sierra Nevada de Santa Marta, ciudades costeras, Archipiélago de San Andrés, Providencia y Santa Catalina, región Pacífica, norte de la región Andina y golfo de Urabá, así como el centro y norte de la región Caribe continental.

Se recomienda al SNGRD tomar las medidas necesarias ante el incremento de lluvias, tormentas eléctricas, vientos fuertes con posibles ráfagas, incremento de altura de olas y fuerza de vientos en el mar Caribe central y oriental.

Durante los días 8 de octubre y hasta el lunes 10 de octubre se prevé se intensifiquen las precipitaciones en el mar Caribe colombiano occidental y en la zona del archipiélago de San Andrés, Providencia, Santa Catalina y los cayos. El Ideam continuará actualizando este seguimiento y pronóstico.

El sistema sigue mostrando una rápida intensificación y continúa transitando por el territorio nacional, por lo que el Ideam continúa con el seguimiento de las condiciones del océano y la atmósfera, y a partir del análisis de los modelos de pronóstico y de la evolución de las bajas presiones, estará comunicando oportunamente a la comunidad y al Sistema Nacional de Gestión del Riesgo de Desastres sobre el cambio en las condiciones o una posible afectación sobre el territorio colombiano, mediante comunicados oficiales especiales, mensajes en medios de comunicación y redes sociales, compartiendo la información durante las 24 horas del día, los siete días de la semana, disponible también en nuestras oficinas.





El IDEAM continuará monitoreando las condiciones atmosféricas y recomienda a las entidades del Sistema Nacional para la Gestión del Riesgo de Desastres y al Sistema Nacional Ambiental, estar atentos a la información que emita el Instituto durante la presente temporada lluviosa, con el fin de activar en caso de ser necesario los planes de contingencia.

Para el reporte de cualquier evento o emergencia que se presente, se cuenta con las siguientes líneas de emergencia.

- Bomberos 119
- Línea Nacional de Emergencias 123.

La Dirección Nacional de Bomberos de Colombia, recomienda la Activación de los Planes de emergencia y contingencia para estar atentos a cualquier incidente relacionado con estos fenómenos, de igual manera se recalca que se cuenta con los siguientes medios para el reporte de emergencias y/o las novedades manejadas por los cuerpos Voluntarios, Oficiales y Aeronáuticos de Bomberos, que se presenten en el territorio nacional.

Central de Información y Telecomunicaciones

Correos electrónicos: citel@dnbc.gov.co
 Teléfono Fijo: 5557926 Ext. 213
 Celular: 3223472150
 WhatsApp: 3223472150



Las solicitudes de apoyo para la atención de emergencias que sobrepasen la capacidad de respuesta local, departamental y regional, se realizan a través de la Sala situacional, se cuentan con los siguientes medios:

Sala Situacional


Correo electrónico: salasituacional@dnbc.gov.co

Teléfono Fijo: 5557926 Ext. 213

Celular: 3202407163 - 3223472146

WhatsApp: 3223472146

Cordialmente.



CAPITAN EN JEFE CHARLES BENAVIDES CASTILLO
Director General
Dirección Nacional de Bomberos de Colombia
Ministerio del Interior

Elaboro: Keyla Cortes

Revisó: Capitán Jairo Soto Gil / Capitán Carlos Cartagena Cano.

Aprobó: Capitán Charles Benavides.